











### LEGENDA

-  **Bestrating**
-  **Parkeerplaatsen**
-  **nader te bepalen tuin inrichting**
-  **Vakbeplanting**
-  **Terras**
-  **Bestaande Beukenhaag**
-  **Beplanting, haag / heesters**
-  **Boom**
-  **Hekwerk Dagelijks Leven**
-  **Ergrens**

Ergrens met openbare ruimte en aangrenzende percelen voorzien van groene haag +800mm hoog. Voor achtertuinen van de grondgebondenwoningen geldt voor de groene haag een uiteindelijke hoogte van 1.800 - 2.200mm.

Peil = xxx+ NAP. definitief te bepalen i.o.m. gemeente

Project

## Hoogezand Waterman

Omschrijving

### Situatie nieuw. DLV en Domi

Opdrachtgever

**DOMI-projecten**  
Prins Willem-Alexanderlaan  
7311 SX Apeldoorn  
Nederland

Fase

**Definitief**

datum  
05 februari 2024  
schaal  
1:500

Blad

**005**

getekend  
P.O.E.  
formaat  
A3



C  
B  
A 27-02-2024 L.O.